

# Modernizacija katastra vodova (infrastrukture) u Hrvatskoj

Ivana Abaza Núñez, Ariana Bakija Lopac, Nikola Vučić

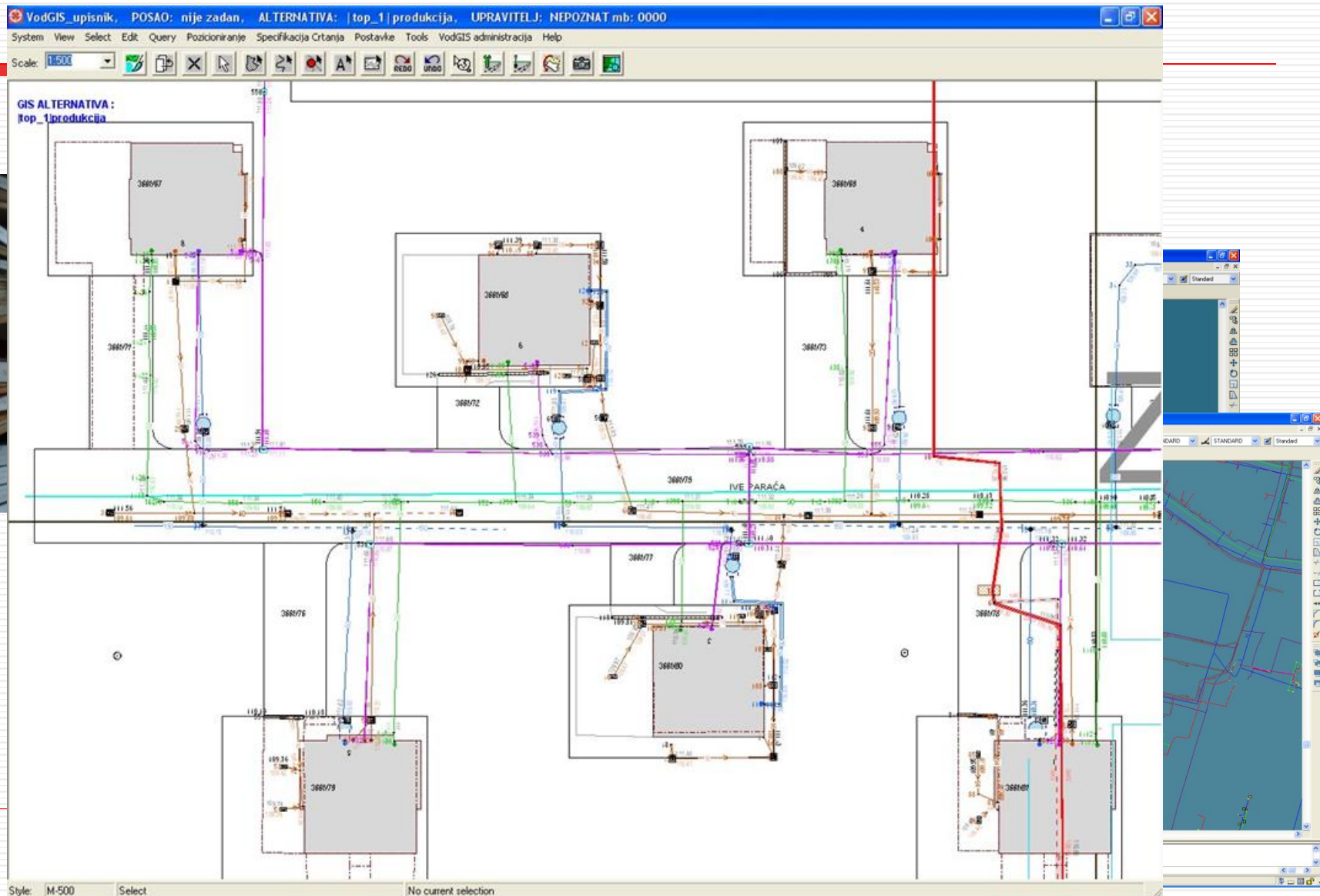
VI. Hrvatski kongres o katastru i LADM 2018 Workshop,  
Zagreb, 11.-14.04.2018.

# SADRŽAJ:

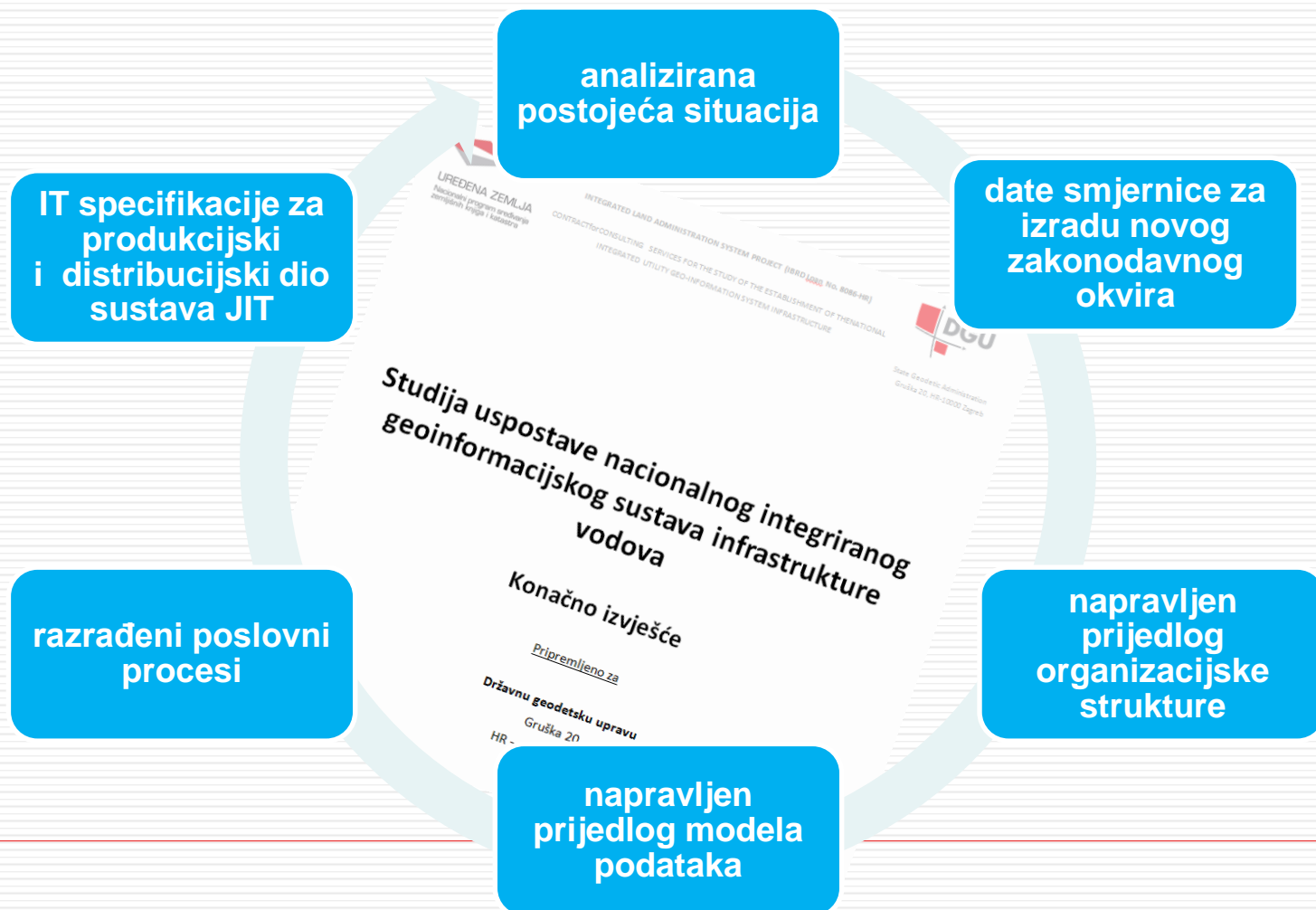
---

- 1. Uvod**
- 2. Zakonodavni okvir za uspostavu sustava jedinstvene informacijske točke (JIT)**
- 3. Jedinstvena informacijska točka (JIT)**
- 4. Hrvatski katastar infrastrukture (HR-KI)**
- 5. Obavijesti o tekućim ili planiranim građevinskim radovima**
- 6. Aplikacija e-Oglasna ploča**
- 7. Zaključak**

# Trenutno stanje:



# Studija uspostave nacionalnog integriranog geoinformacijskog sustava infrastrukture vodova



# Zakonodavni okvir za uspostavu JIT-a

## Direktiva 2014/61/EU

...Europskog parlamenta i Vijeća od 15. svibnja 2014. o mjerama za smanjenje troškova postavljanja elektroničkih komunikacijskih mreža velikih brzina

- JIT - jedinstvena informacijska točka

## Zakon o mjerama za smanjenje troškova postavljanja elektroničkih komunikacijskih mreža velikih brzina

- NN 121/2016
- Implementacija Direktive – nadležnost Ministarstvo pomorstva, prometa i infrastrukture
- DGU - nadležno tijelo za uspostavu JIT-e

## Zakon o izmjenama i dopunama Zakona o državnoj izmjeri i katastru nekretnina

- NN 121/2016
- DGU je JIT
- DGU osniva i vodi hrvatski katastar infrastrukture (HR-KI)

## Pravilnik o katastru infrastrukture

- NN 29/2017

Ministarstvo pomorstva, prometa i  
infrastrukture - tijelo nadležno za  
implementaciju Direktive u pravni  
poredak RH

Direktiva nalaže uspostavu sustava  
pristupa informacijama o fizičkoj  
infrastrukturi mrežnih operatera putem  
jedinственe informacijske točke (JIT)

**Zakon o mjerama za  
smanjenje troškova  
postavljanja elektroničkih  
komunikacijskih mreža  
velikih brzina  
(NN 121/2016)**

Uspostava i obavljanje funkcije JIT-a  
stavljena je u nadležnost DGU

osnovne informacije:

- informacije o lokaciji i trasi,
- vrsta i trenutačno korištenje  
infrastrukture te
- kontaktni podaci mrežnog operatera.

DGU je nadležna za uspostavu JIT-e

DGU - nadležna za prikupljanje i vođenje baze podataka te stavljanje na raspolaganje podataka o infrastrukturi i obavijesti o tekućim ili planiranim građevinskim radovima.

**Zakon o izmjenama i dopunama Zakona o državnoj izmjeri i katastru nekretnina (NN 121/2016)**

Katastar infrastrukture osniva se i vodi na temelju evidencija koje su za pojedinu vrstu infrastrukture dužni osnovati i voditi njihovi upravitelji

Vlasnici / upravitelji infrastrukture obvezni su DGU dostavljati podatke o infrastrukturi i obavijesti o tekućim ili planiranim građevinskim radovima u elektroničkom obliku

# Pravilnik o katastru infrastrukture (NN 29/17)

◆ ПРЪВЪНЪРЪ ПРЪВЪНЪРЪ ◆ ПРЪВЪНЪРЪ ПРЪВЪНЪРЪ ◆ ПРЪВЪНЪРЪ ПРЪВЪНЪРЪ

## NARODNE NOVINE

SLUŽBENI LIST REPUBLIKE HRVATSKE

### Pravilnik o katastru infrastrukture

#### DRŽAVNA GEODETSKA UPRAVA

663

Na temelju članka 99.d Zakona o državnoj izmjeri i katastru nekretnina (»Narodne novine«, broj 16/07, 152/08, 124/10, 56/13, 121/16 i 9/17) ravnatelj Državne geodetske uprave donosi

#### PRAVILNIK O KATASTRU INFRASTRUKTURE

##### DIO PRVI UVODNE ODREDBE

###### Članak 1.

Ovim Pravilnikom propisuje se sadržaj, način izradbe i vođenja katastra infrastrukture te uspostava jedinstvene baze podataka o infrastrukturi i obavijestima o tekućim ili planiranim građevinskim radovima, dostupnost podataka o infrastrukturi i tekućim ili planiranim građevinskim radovima, način dostavljanja te vrstu i strukturu podataka o infrastrukturi, promjenama na infrastrukturi i obavijestima o tekućim ili planiranim građevinskim radovima.

###### Članak 2.

Sadržaj katastra infrastrukture propisuje se na način da se određuju podaci o vrstama, odnosno namjeni, osnovnim

Dio NN: Službeni

Vrsta dokumenta: Pravilnik

Izdanje: NN 29/2017

Broj dokumenta u izdanju: 663

Stranica tiskanog izdanja: 9

Donositelj: Državna geodetska uprava

Datum tiskanog izdanja: 31.3.2017.



[Prikaz na čitavom ekranu](#)



DGU  $\equiv$  JIT

DGU - nadležna za prikupljanje i vođenje baze podataka

omogućena dostupnost i raspolaganje podacima o postojećoj fizičkoj infrastrukturi, te obavijestima o tekućim ili planiranim građevinskim radovima

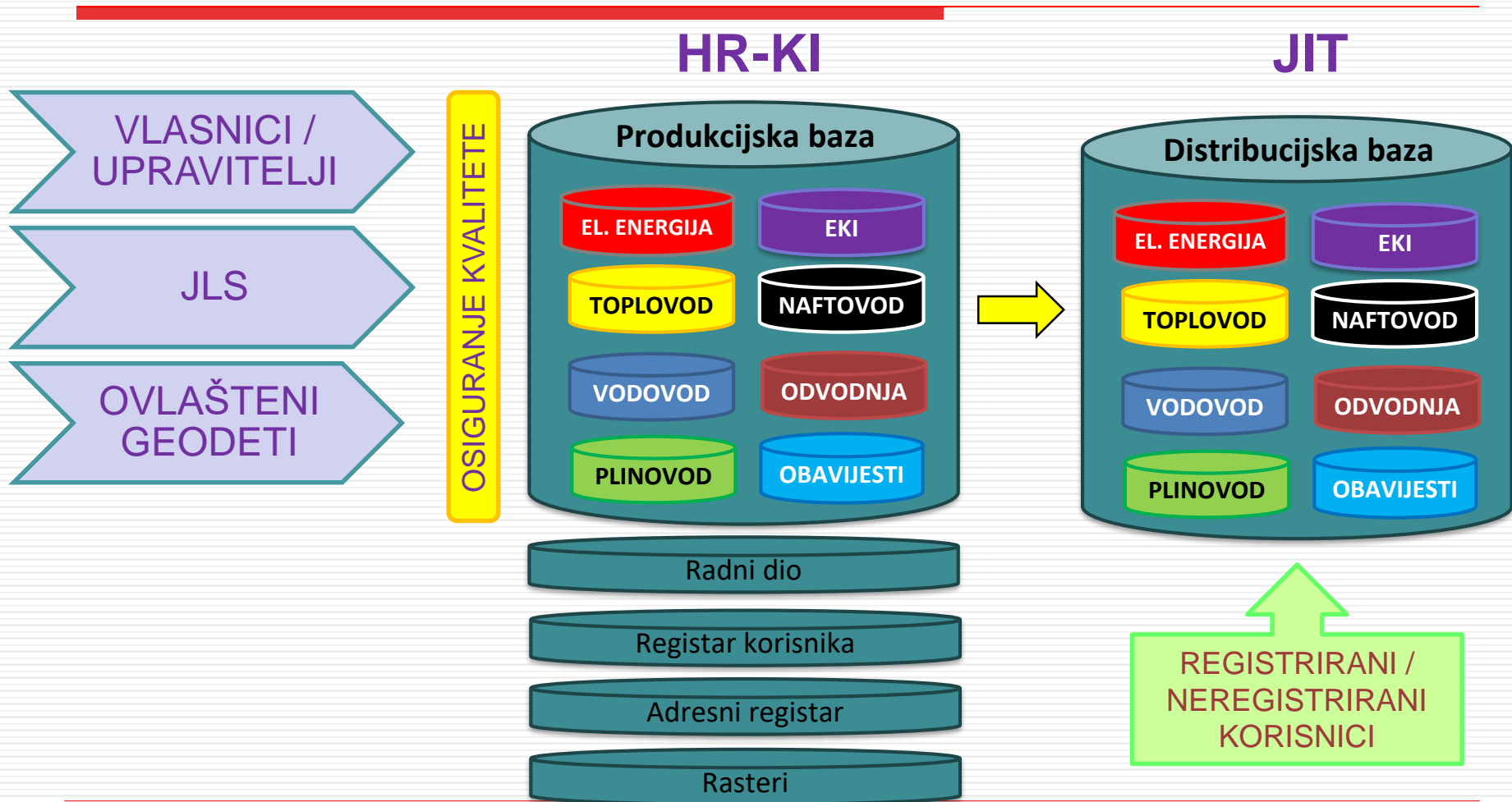
**JIT**

DGU – nadležna za stavljanje na raspolaganje podataka o infrastrukturi i obavijesti o tekućim ili planiranim građevinskim radovima

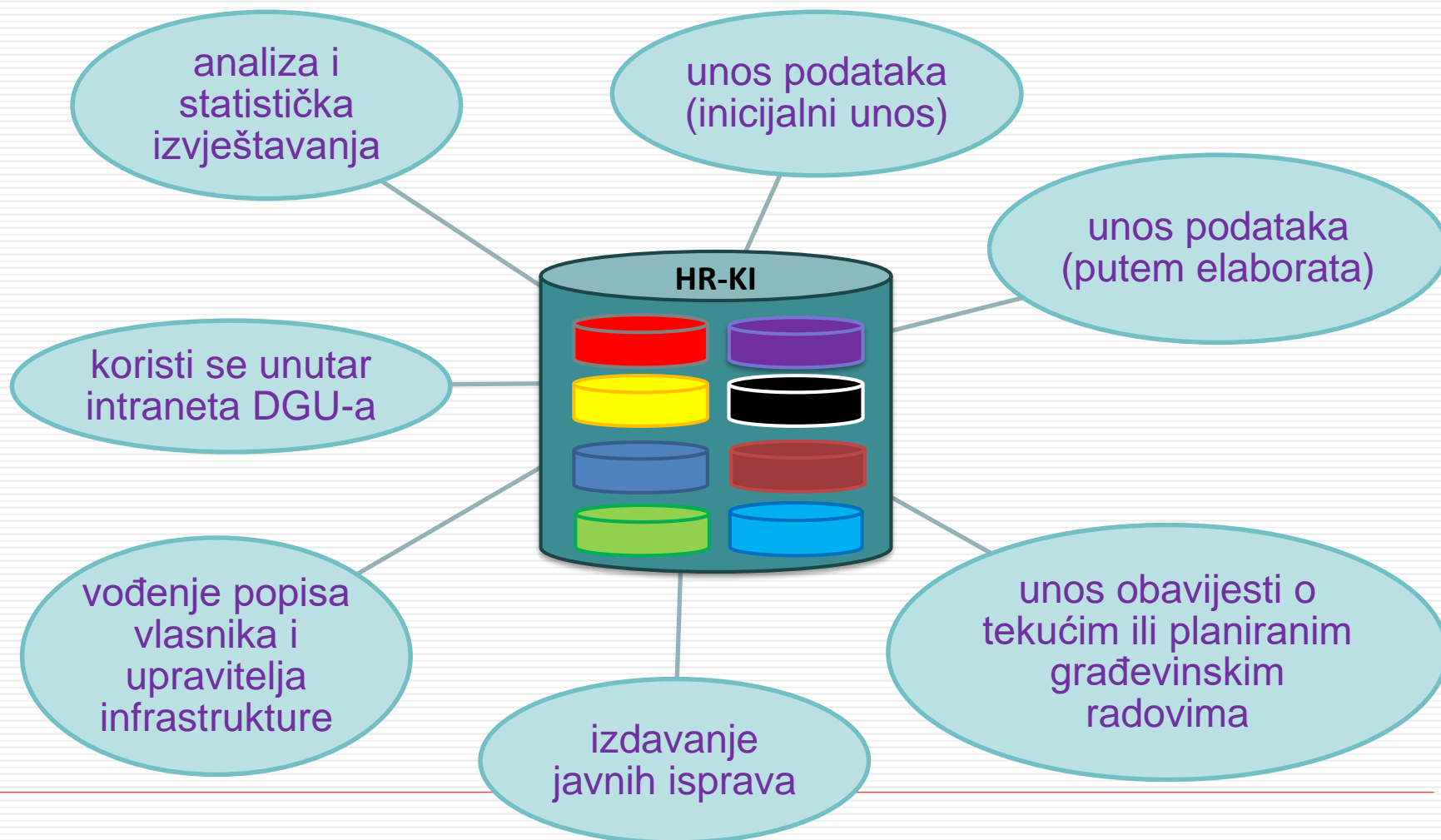
na jednom mjestu je moguće dobiti informacije o lokaciji i vrsti kao i trenutačnom korištenju svih evidentiranih vodova, njihovih pripadajućih objekata te ostale evidentirane infrastrukture za područje cijele države

Najviše koristi od sustava: tijela državne uprave, regulatorne agencije, JLS, vlasnici / upravitelji infrastrukture, građani

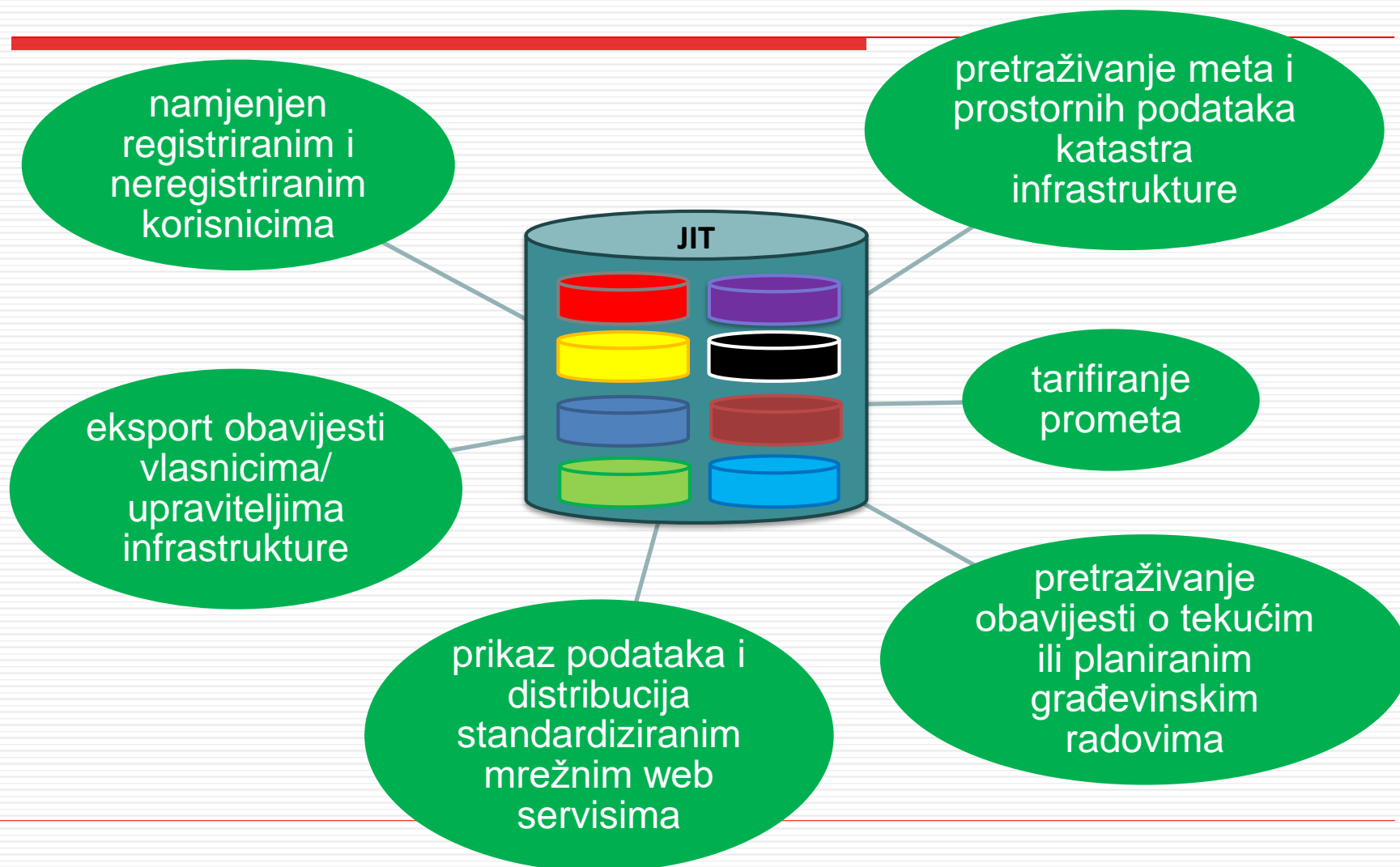
# Hrvatski katastar infrastrukture (HR-KI)



# Produkcijski dio (HR-KI)



## Distribucijski dio (JIT)



# eOglasna ploča - Obavijesti o tekućim i planiranim građevinskim radovima

Secure | https://e-obavijesti.dgu.hr

eOGLASNA ploča

## e-Oglasna ploča

Obavijesti o tekućim i planiranim građevinskim radovima

Poštovani korisnici,

Ova aplikacija omogućuje kreiranje, objavljivanje i pregled zaprimljenih obavijesti o tekućim ili planiranim građevinskim radovima, a koje su mrežni operatori sukladno Zakonu o mjerama za smanjenje troškova postavljanja elektroničkih komunikacijskih mreža velikih brzina (NN 121/16) obvezni objaviti putem jedinstvene informacijske točke u svrhu koordinacije građevinskih radova. Molimo mrežne operatore, obveznike dostave informacije, da do uspostave informacijskog sustava katastra infrastrukture (HR-KI) i njim povezane jedinstvene informacijske točke, za objavljivanje obavijesti koriste ovu aplikaciju.

Državna geodetska uprava

Lokacija radova

Prijava



50 km

HTRS96/TM

© Državna geodetska uprava

# eOglasna ploča

---

## IDENTIFIKACIJA OBAVIJESTI

- Dohvaćanje informacija obavijesti

## PRETRAŽIVANJE OBAVIJESTI

- Pretraživanje i lociranje obavijesti

## UPIS OBAVIJESTI

- Kreiranje nove obavijesti upisom podataka i crtanjem geometrije na točnu lokaciju na mapu

## UVOZ OBAVIJESTI

- Kreiranje nove obavijesti uvozom podataka iz shapefile (\*.SHP) razmjenskog formata
-

## Permalink



URL

<https://e-obavijesti.dgu.hr/?themeId=1&bbox=407455.0>

Kopiraj link

QR kod



Unesite Vašu adresu elektroničke pošte

e-obavijesti@dgu.hr

Unesite adresu elektroničke pošte primatelja

Unesite sadržaj poruke

**SLANJE  
PERMALINKA**

Pošalji

# Nastavne aktivnosti

---

- Prikupljanje podataka od vlasnika/upravitelja infrastrukture
- Izgradnja sustava HR-KI
- Donošenje novoga Zakona o državnoj izmjeri i katastru nekretnina





# Zaključak

---

- ❑ uspostava IS HR-KI i JIT – strateški projekt DGU
- ❑ DGU kontinuirano obavlja sve relevantne poslove vezane uz uspostavu sustava
- ❑ Uredba o unutarnjem ustrojstvu DGU (NN br. 33/17) - u SU DGU u okviru Sektora za katastarske programe i posebne registre ustrojena je Služba za katastar infrastrukture, nadležna za obavljanje poslova vezanih za uspostavu i održavanje katastra infrastrukture i JIT-a.
- ❑ prijedlogom novog Zakona o državnoj izmjeri i katastru nekretnina predlaže se da DGU bude nadležna za osnivanje, vođenje i održavanje katastra infrastrukture



---

# Hvala na pozornosti!

Ivana.AbazaNunez@dgu.hr

---